

Il territorio comunale di Rocca San Giovanni (Chieti) è essenzialmente composto da vasti pianori percorsi da profonde depressioni orientate verso il mare e di una zona costiera. Ciò fa una superficie complessiva di 21,47 Km².

La zona di piano è caratterizzata da notevole asialità, ossia gran parte del territorio, ha una vocazione essenzialmente agricola con coltivazioni di cereali e vigna. L'altitudine della pianura fa tuttavia la connessione delle caratteristiche, per un verso, insediata in base alle depressioni verso il mare, ha un alto valore ambientale e paesaggistico, su un lato di notevole interesse storico, culturale e di grande valore paesaggistico, connotando con linee di monumentalità, in questa posizione del territorio sono ulteriormente evidenziate a tratti da nuclei ben accolti di monumentalità.

Sono presenti grandi caratteri ambientali quali l'Abbadia Adriatica, la ex S.S. 16 e la riserva area della Ferme Fossacesia, che in tal modo possono essere sfruttati al meglio dal territorio.

Non è da trascurare, quale elemento, la discesa per il centro storico in località Portofino.

La zona collinare, ad est, è caratterizzata da una presenza di aree ricche di interesse storico, culturale e paesaggistico, in alcune località di grande interesse storico, culturale e paesaggistico, in alcune località di grande interesse storico, culturale e paesaggistico, in alcune località di grande interesse storico, culturale e paesaggistico.

Tutti i terreni, in base alle caratteristiche morfologiche e al tipo di destinazione, sono divisi in zone e sottogruppi con un'organizzazione omogenea.

COMUNE di TREGLIO

COMUNE di SAN VITO

MARE ADRIATICO

IL TERRITORIO di Rocca San Giovanni

1000 A14
ACCESSIBILITA' al/dal TERRITORIO
uscita autostradale A14
tra Treglio - San Vito - Lanciano

ZONA INDUSTRIALE
SANTA CALABRGA
ROCCA SAN GIOVANNI
TREGLIO - LANCIANO

COMUNE di LANCIANO

COMUNE di FOSSACESIA

ACCESSIBILITA' al/dal TERRITORIO
Ex strada statale 16
tra San Vito

ACCESSIBILITA' al/dal TERRITORIO
Ex strada statale 16
tra Fossacesia - San Giovanni in Venere

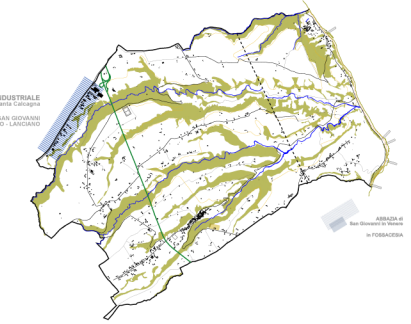
ACCESSIBILITA' al/dal TERRITORIO
attracco di sporto

PARCO della COSTA TEATINA > >

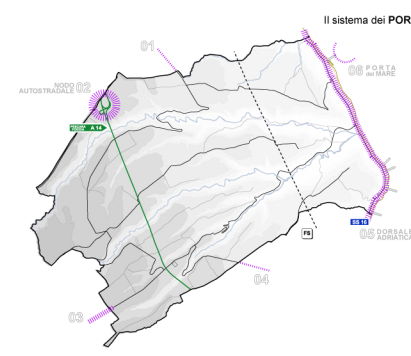
ACCESSIBILITA' al/dal TERRITORIO
PUNTO DI ACCOGLIENZA E SOSTEGNO VERSO IL TERRITORIO (zona Port)

ACCESSIBILITA' al/dal TERRITORIO
Strada Statale 16
tra FOGGIA - BARI

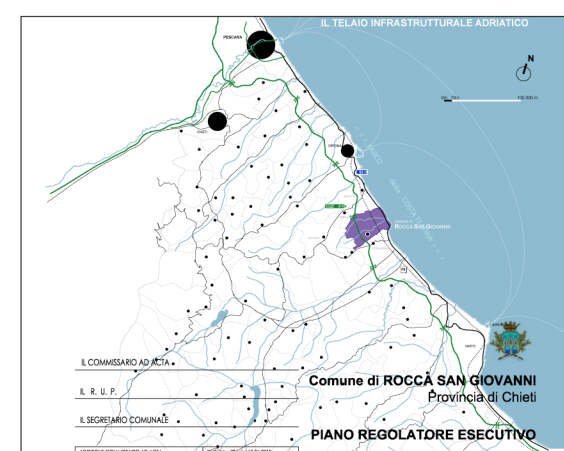
ACCESSIBILITA' al/dal TERRITORIO
tra Santa Maria Imbaro - Lanciano



- zona industriale
- zona agricola
- zona residenziale
- zona artigianale
- zona di interesse storico, culturale e paesaggistico
- zona di interesse ambientale
- zona di interesse paesaggistico
- zona di interesse storico, culturale e paesaggistico
- zona di interesse ambientale
- zona di interesse paesaggistico
- zona di interesse storico, culturale e paesaggistico
- zona di interesse ambientale
- zona di interesse paesaggistico
- zona di interesse storico, culturale e paesaggistico
- zona di interesse ambientale
- zona di interesse paesaggistico
- zona di interesse storico, culturale e paesaggistico
- zona di interesse ambientale
- zona di interesse paesaggistico



- Il sistema dei PORTALI AL TERRITORIO**
- Diversi livelli di ACCESSIBILITA' al/dal TERRITORIO**
- 01 Ex strada statale 16 tra San Vito
 - 02 uscita autostradale A14 tra Treglio - San Vito - Lanciano
 - 03 Santa Maria Imbaro - Lanciano
 - 04 Ex strada statale 16 tra Fossacesia - San Giovanni in Venere
 - 05 Strada Statale 16 FOGGIA - BARI
 - 06 attracco di sporto



IL COMMISSARIO AD ACTA
IL R. U. P.
IL SEGRETARIO COMUNALE

Comune di ROCCA SAN GIOVANNI
Provincia di Chieti

PIANO REGOLATORE ESECUTIVO

ADZIONE COMMISSARIO AD ACTA	Delibera n° 17 del 2011
SPEDIZIONE IN CARTELLA	del 17/02/2011
PUBBLICAZIONE IN G. U.	del 17/02/2011
CONFERMA DEL COMMISSARIO AD ACTA	del 17/02/2011
CONFERMA DI DIRITTO	del 17/02/2011
APPROVAZIONE DEFINITIVA COMMISSARIO AD ACTA	del 17/02/2011

02
INQUADRAMENTO TERRITORIALE 1/b

DATA : 14.02.2011
AGGIORN. : 14.02.2011

SCALA : 1:10.000
DIMENS. : 945x594
MFOCUS : 01

COLLABORATORE
dott. arch. Alberto ULISSE

PROGETTISTA
dott. ing. Italo BONA

2412 Uid. XX. U. XXX. PLA. 9. 02. 0211 (ov. 3. IAV).pdf
Questo esecutorio è di proprietà dello STUDIO BONA ed è protetto a termini di legge.